




# Guide du logement Lyon

**PROGRAMME GRANDE ÉCOLE**



La certification Qualiopi a été délivrée au titre de la catégorie d'action suivante:  
activités de formation  
activités de formation aux compétences





**OÙ SE LOGER  
PRÈS DE LA GARE PART-DIEU**

# HÔTEL PREMIÈRE CLASSE




## TÉLÉPHONE

**04 72 36 86 62**



## ADRESSE

**75 Boulevard Marius Vivier Merle,  
69003 Lyon**



## ACCÈS AU CAMPUS

**Tramway T1 (20 min) Direction Debourg,  
descendre à l'arrêt "Saint-André"**



## SITE INTERNET

**[https://lyon-centre-gare-part-  
dieu.premiereclasse.com/fr-fr/](https://lyon-centre-gare-part-dieu.premiereclasse.com/fr-fr/)**

# HÔTEL B&B HÔTEL




## TÉLÉPHONE

**08 92 70 75 34**



## ADRESSE

**93 Cours Gambetta, 69003 Lyon**



## ACCÈS AU CAMPUS

**Ligne de Métro D (10 min) Direction Gare de Vaise, descendre à l'arrêt "Guillotière"**



## SITE INTERNET

**<http://www.hotel-bb.com/fr/hotel/lyon-centre-gambetta>**

# HÔTEL DE NORMANDIE



## TÉLÉPHONE

**04 78 37 31 36**



## ADRESSE

**3 Rue Du Bélier, 69002 Lyon**



## ACCÈS AU CAMPUS

**Direction IUT Feyssine, descendre à l'arrêt "Saint-André"**



## SITE INTERNET

**<https://www.hotelnormandie.com/>**

An aerial view of a city, likely Lyon, France, showing a dense urban landscape with a river (the Saône) winding through it. The foreground is dominated by red-tiled roofs of traditional European architecture. In the middle ground, a bridge crosses the river. The background features a modern skyline with several prominent skyscrapers, including the Tour Partouche and the Tour de la Gare. The sky is clear blue with a few wispy clouds.

**OÙ SE LOGER  
PRÈS DE L'AÉROPORT**

# HÔTEL PREMIÈRE CLASSE



## TÉLÉPHONE

**0 892 70 71 83**



## ADRESSE

**5 Boulevard de l'Europe, 69720 Saint-Laurent-de-Mure**



## ACCÈS AU CAMPUS

**Bus 1E puis Métro D (53 min) Direction Grange Blanche, descendre à l'arrêt "MermozPinel" puis métro D direction Gare de Vaise, descendre à l'arrêt "Guillotière" situé à 450 m du campus**



## SITE INTERNET

**<https://lyon-est-aeroport-saint-exupery.premiereclasse.com/>**

An aerial view of a city, likely Lyon, France, showing a dense urban landscape with a river (the Saône) winding through it. The foreground is dominated by red-tiled roofs of traditional European architecture. In the middle ground, the river flows, with a bridge and some greenery. The background features a modern skyline with several prominent skyscrapers, including the Tour A and Tour B. The sky is clear and blue.

**OÙ SE LOGER  
PRÈS DE L'ÉCOLE**



# HÔTEL DES FACULTÉS



## TÉLÉPHONE

**04 78 72 22 65**



## ADRESSE

**104 Rue Sébastien Gryphe, 69007  
Lyon**



## ACCÈS AU CAMPUS

**4 min à pied (350 m)**



## SITE INTERNET

**<https://www.hotel-des-facultes.com/>**

# HÔTEL HO36



## TÉLÉPHONE

**04 37 70 17 03**



## ADRESSE

**34 Rue Montesquieu, 69007 Lyon**



## ACCÈS AU CAMPUS

**4 min à pied (350 m)**



## SITE INTERNET

**<https://www.ho36hostels.com/lyon-guillotiere/>**

# CONTACT



## CAMPUS DE LYON

25 RUE DE L'UNIVERSITÉ  
69007 LYON



**MERYEM DILSIZ**

[mdilsiz@inseec.com](mailto:mdilsiz@inseec.com)

T. +33 6 03 22 71 00